

INFORME DE MONITOREO DE MEDIOS*

Fecha: 08/11/2022

Semana N° 45

Coordinación de Vigilancia Epidemiológica

*Vigilancia basada en eventos de interés epidemiológico mediante el monitoreo de medios abiertos de comunicación locales y nacionales.

Reporte de eventos:

Amenaza	Tema	Medio	Fecha	Resumen	Liga	Prioridad
Biológico	Uso no obligatorio de cubrebocas en la UAEM	El Sol de Cuernavaca	08 noviembre 2022	Será solo una recomendación el portar cubrebocas en áreas comunes o al aire libre en la Universidad Autónoma del Estado de Morelos (UAEM), y no será una medida obligatoria, dijo el secretario Académico, Mario Ordoñez Palacios, debido a la disminución en los casos de Covid-19, sin embargo, abonó a la responsabilidad de toda la comunidad educativa.	https://www.elsoldecuernavaca.com.mx/local/el-uso-del-cubrebocas-no-sera-obligatorio-en-la-uaem-9156209.html	Bajo
Biológico	Viruela del mono en Morelos	El Sol de Cuernavaca	07 noviembre 2022	Morelos ya ocupa uno de los primeros lugares en viruela símica o del mono a nivel nacional , con 20 casos confirmados, dijo el secretario de salud Marco Antonio Cantú Cuevas, al tiempo de señalar que si bien esto puede significar un aumento de contagios, también tiene que ver que no todas las entidades están reportando diariamente a la tabla federal.	https://www.elsoldecuernavaca.com.mx/local/morelos-ocupa-primeros-lugares-en-contagios-de-viruela-del-mono-salud-9154338.html	Bajo
Accidentes	Zonas de riesgo en Tepoztlán	Diario de Morelos	08 noviembre 2022	Con la finalidad de identificar situaciones de riesgo, la Comisión Estatal de Seguridad Pública (CES), a través del Centro Estatal de Prevención Social de la Violencia y Delincuencia con Participación Ciudadana, realizó una Marcha Exploratoria de Seguridad, Rehabilitación, Apropiación y Nuevas formas de habitar el espacio público de las Redes Mujeres Constructoras de Paz (MUCPAZ), en el Barrio de San Pedro, municipio de Tepoztlán.	https://www.diariodemorelos.com/noticias/ubicacion-en-tepoztlan-zonas-de-riesgo	Bajo
Biológico	Suman 20 casos de viruela símica	Diario de Morelos	08 noviembre 2022	Suman 20 personas contagiadas con viruela del mono informó la Secretaría de Salud Morelos, a través de Servicios de Salud Morelos.	https://www.diariodemorelos.com/noticias/confirma-salud-morelos-20-contagios-de-viruela-s-mica	Bajo
Biológico	Prevención de ETV	Diario de Morelos	08 noviembre 2022	Personal de Salud de Temixco recorre colonias para incentivar a las familias a que saquen cacharros de sus hogares para evitar la proliferación del mosquito transmisor de dengue, zika y chikungunya.	https://www.diariodemorelos.com/noticias/combaten-denque-en-temixco	Bajo
Biológico	UAEM mantiene filtros sanitarios	La Unión	08 noviembre 2022	Las unidades académicas de la Universidad Autónoma del Estado de Morelos (UAEM) mantienen los filtros sanitarios y, aunque no es una obligación, se recomienda el uso de cubrebocas en las aulas y espacios cerrados, afirmó Mario Ordoñez Palacios, secretario académico de la institución, quien informó que actualmente no tiene conocimiento de casos de contagio por covid en la máxima casa de estudios.	https://www.launion.com.mx/morelos/sociudad/noticias/216667-escuelas-de-la-uaem-mantienen-filtros-sanitarios.html	Bajo
Biológico	Suman 20 casos de viruela símica	La Unión	07 noviembre 2022	El secretario de Salud Marco Antonio Cantú Cuevas dio a conocer este lunes que se sumó un caso más de viruela símica ya confirmado oficialmente, con lo que suman 20 pacientes con diagnóstico comprobado.	https://www.launion.com.mx/morelos/avances/noticias/216667-suman-20-casos-de-viruela-simica-en-morelos.html	Bajo



<http://ssm.gob.mx>



Servicios de Salud Morelos



@MorelosSalud

Callejón Borda N°3 Col. Centro C.P. 62000
Teléfono (777) 312 62 31 / 314 33 36 ext. 222

**Calle Gómez Azcárate No. 205, Col. Lomas de la Selva
C.P. 62270, Cuernavaca, Morelos. Tel.: 777 102 25 56**

INFORME DE RIESGOS METEOROLÓGICOS

Fecha: 08/11/2022

Semana N° 45

Coordinación de Vigilancia Epidemiológica

Fuente: Servicio Meteorológico Nacional de México, CONAGUA.

PRONÓSTICO DE LLUVIAS PUNTUALES MUY FUERTES EN VERACRUZ Y CHIAPAS

Este día, persistirá un **canal de baja presión** en el oriente y sureste del país, en combinación con la **entrada de humedad** del Golfo de México y Mar Caribe, propiciarán lluvias con intervalos de chubascos en zonas del noreste, oriente y sureste mexicano, incluida la Península de Yucatán, además de lluvias puntuales muy fuertes en Veracruz y Chiapas. Dichas lluvias se podrían acompañar de descargas eléctricas. El flujo de humedad del Océano Pacífico, originará lluvias y chubascos vespertinos en zonas del occidente y centro de México. Por otra parte, un **nuevo frente frío** se aproximará al noroeste del territorio nacional, y en interacción con la **vaguada polar** y la **corriente en chorro polar**, originarán lluvias puntuales fuertes y rachas de viento en Baja California, además de condiciones para la caída de aguanieve o nieve, principalmente en las primeras horas del miércoles sobre las sierras de La Rumorosa y San Pedro Mártir, B.C. Asimismo, una **circulación anticiclónica** en niveles medios de la atmósfera, ocasionará cálido a caluroso durante la tarde, sobre entidades del noroeste, norte, occidente y centro de la República Mexicana.

Las lluvias mencionadas podrán estar acompañadas de descargas eléctricas fuertes rachas de viento y posible caída de granizo, además, podrían incrementar los niveles de ríos y arroyos y ocasionar deslaves e inundaciones.

Intervalo de chubascos (5-25mm):

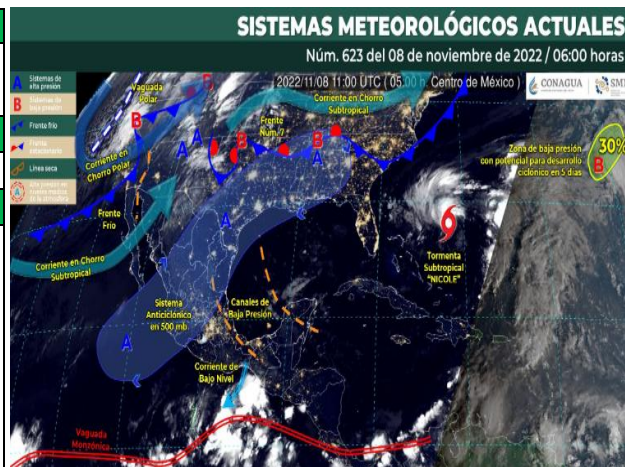
Tamaulipas, San Luis Potosí, Puebla, Michoacán, Guerrero, Tabasco, Campeche, Yucatán y Quintana Roo.

Temperaturas Máximas de 30-35 °C:

Sinaloa, Nayarit, Jalisco, Michoacán, Guerrero y Oaxaca.

Pronostico en región Mesa Central:

Cielo parcialmente nublado en la mañana y medio nublado por la tarde con probabilidad de chubascos en Puebla, lluvias aisladas en Hidalgo, **sin lluvia en** Guanajuato, Querétaro, Tlaxcala y **Morelos**. Ambiente fresco al amanecer, además de frío y con posibles heladas en sierras de Guanajuato, Hidalgo, Tlaxcala y Puebla. Viento del norte y noreste de 10 a 25 km/h en la región con rachas de 40 a 50 km/h en Guanajuato.



<http://ssm.gob.mx>



Servicios de Salud Morelos



@MorelosSalud

Callejón Borda N°3 Col. Centro C.P. 62000
Teléfono (777) 312 62 31 / 314 33 36 ext. 222

**Calle Gómez Azcárate No. 205, Col. Lomas de la Selva
C.P. 62270, Cuernavaca, Morelos. Tel.: 777 102 25 56**

INFORME DE MONITOREO VOLCÁNICO Y SISMOLÓGICO

Fecha: 08/11/2022

Semana N° 45

Coordinación de Vigilancia Epidemiológica

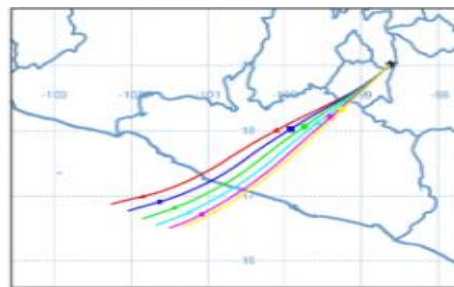
Fuente: Servicio Sismológico Nacional, UNAM. / Centro nacional de Prevención de Desastres (CENAPRED)-SEGOB, SENEAM-SCT y NOAA.


En las últimas 24 horas, mediante los sistemas de monitoreo del volcán Popocatepetl, se detectaron 57 exhalaciones, acompañadas de vapor de agua, gases volcánicos y ligeras cantidades de ceniza. Adicionalmente se registraron 35 minutos de tremor de baja amplitud y un sismo volcanotectónico, hoy a las 06:42 de magnitud 1.5. Al momento de este reporte se observa al volcán con una pequeña emisión de vapor y gas.

NIVEL DE ALERTA	SEMAFORO	AMARILLO-FASE 2	RECOMENDACIONES PARA LA FASE AMARILLO FASE 2
	<p>El volcán presenta incremento en su actividad, con explosiones esporádicas:</p> <ul style="list-style-type: none">● Pluma continúa de vapor de agua y gas.● Caída de ceniza leves a moderadas en poblaciones cercanas.● Lanzamiento de fragmentos incandescentes y posibilidad de flujos piroclásticos de corto alcance asociado a las explosiones.● Crecimiento y destrucción de domos de lava.● Flujos de lodo o escombros de corto alcance.		<p>1. Continuar con el radio de seguridad de 12 km, por lo que la permanencia en esa área no está permitida.</p> <p>2. Controlar el tránsito entre Santiago Xalitintla y San Pedro Nexapa, vía Paso de Cortés.</p> <p>3. A las autoridades de Protección Civil, mantener sus procedimientos preventivos, de acuerdo con sus planes operativos.</p> <p>4. A la población se le recomienda elevar la atención a los avisos de las autoridades de su localidad y se exhorta a no acercarse al volcán, y mucho menos al cráter.</p> <p>5. Mantenerse fuera de cañadas ante posibles flujos de lodo, principalmente en temporada de lluvias.</p>

PRONOSTICO DE CAIDA DE CENIZA

En caso de una exhalación de ceniza volcánica, el pronóstico de trayectoria hacia el suroeste (simulando exhalación cada hora en las próximas 6 horas), a su paso por la zona sureste del estado de México; zona noreste, centro y sur del estado de Morelos y zona nor-noreste y norte del estado de Guerrero, para las primeras 12 horas de pronóstico, (09:00 a las 21:00 hora local). Posteriormente para las últimas 12 horas de pronóstico (21:00 a las 09:00 hora local del día siguiente), las trayectorias continúan hacia la zona norte, centro y suroeste del estado de Guerrero y Océano Pacífico.



SISMOS	<p>Se registró sismo de magnitud de 3.4 grados Richter, a las 04:58:26 hrs con localización del epicentro a 139 km al oeste de M Alemán (la doce), Sonora.</p> <p>NO PERCIBIDO EN EL ESTADO DE MORELOS.</p>	
	<p>REPORTE DE DAÑOS A LA POBLACION</p> <p>PROTECCIÓN CIVIL</p> <p>Sin reporte de daños a la población ni a la infraestructura en salud.</p>	



<http://ssm.gob.mx>



Servicios de Salud Morelos



@MorelosSalud

Callejón Borda N°3 Col. Centro C.P. 62000
Teléfono (777) 312 62 31 / 314 33 36 ext. 222

**Calle Gómez Azcárate No. 205, Col. Lomas de la Selva
C.P. 62270, Cuernavaca, Morelos. Tel.: 777 102 25 56**

INFORME DE MONITOREO DE TEMPERATURAS Y CALIDAD DEL AIRE

Fecha: 08/11/2022

Semana N° 45

Coordinación de Vigilancia Epidemiológica

Fuente: Comisión Estatal de Agua (CEAGUA)



PRONOSTICO DE TEMPERATURAS POR MUNICIPIO

Municipio	Min.	Max.	Municipio	Min.	Max.
Amacuzac	15°	34°	Tepalcingo	18°	32°
Cuautla	16°	28°	Ayala	17°	34°
Jiutepec	16°	29°	Huitzilac	08°	21°
Temixco	15°	34°	Tepoztlán	15°	29°
Tlaltizapán	17°	32°	Zacualpan	13°	25°
Axochiapan	18°	33°	Tlaquitenango	18°	35°
Cuernavaca	15°	28°	Puente de Ixtla	17°	35°
Jojutla	19°	36°			

TEMPERATURAS MÁXIMAS Y MÍNIMAS, ULTIMAS 24 HRS

Mínimas

Huitzilac	08° 21°
Tetela del Volcán	11° 22°
Totolapan	11° 23°
Ocuituco	12° 23°

Máximas

Tlaquitenango	18° 35°
Jojutla	19° 36°
Axochiapan	18° 33°
Zacatepec	18° 32°



CALIDAD DEL AIRE

ÍNDICE AIRE Y SALUD	NIVEL DE RIESGO ASOCIADO	RECOMENDACIONES	
		GRUPOS SENSIBLES	PARA TODA LA POBLACIÓN
<p>Estación de Monitoreo Cuernavaca Centro, Morelos</p> <p>46 Bueno Updated on Tuesday 8:00 Temp.: 18°C</p> <p>Current Past 48 hours data</p> <p>PM2.5 AQI 46 PM10 AQI 28</p> <p>Min Max 21 99 18 52</p>	<p>Bajo</p> <p>Se considera que el riesgo es mínimo.</p>	<p>Disfruta las actividades al aire libre.</p>	



<http://ssm.gob.mx>



Servicios de Salud Morelos



@MorelosSalud

Callejón Borda N°3 Col. Centro C.P. 62000
Teléfono (777) 312 62 31 / 314 33 36 ext. 222

**Calle Gómez Azcárate No. 205, Col. Lomas de la Selva
C.P. 62270, Cuernavaca, Morelos. Tel.: 777 102 25 56**

INFORME DE MONITOREO EPIDEMIOLÓGICO

Fecha: 08/11/2022

Semana N° 45

Coordinación de Vigilancia Epidemiológica

Fuente: Jurisdicciones Sanitarias del estado de Morelos.

JURISDICCION SANITARIA I:

 **SIN EVENTOS EXTRAORDINARIOS NOTIFICADOS POR LA JURISDICCIÓN**

JURISDICCION SANITARIA II:

 **SIN EVENTOS EXTRAORDINARIOS NOTIFICADOS POR LA JURISDICCIÓN**

JURISDICCION SANITARIA III:

 **SIN EVENTOS EXTRAORDINARIOS NOTIFICADOS POR LA JURISDICCIÓN**



<http://ssm.gob.mx>



Servicios de Salud Morelos



@MorelosSalud

Callejón Borda N°3 Col. Centro C.P. 62000
Teléfono (777) 312 62 31 / 314 33 36 ext. 222

**Calle Gómez Azcárate No. 205, Col. Lomas de la Selva
C.P. 62270, Cuernavaca, Morelos. Tel.: 777 102 25 56**